



ÜBERARBEITUNG DER AUTO-PÉDESTRES WANDERWEGE IM ÉISLEK



LE GOUVERNEMENT
DU GRAND-DUCHÉ DE LUXEMBOURG
Ministère de l'Économie

Direction générale du tourisme

ÉISLEK
Mir sinn uewen

Neuerungen auf den Auto-Pédestres Wanderwegen

Das Éislek bietet ideale Voraussetzungen eine der Top-Wanderregionen Europas zu werden. Und genau darauf arbeitet das LEADER-Projekt „Qualitätswanderregion Éislek“ hin. Angestrebt wird das Label Leading Hiking Region, welches erstmals von der Europäischen Wandervereinigung an eine herausragende Wanderregion vergeben wird.

Um dieses Ziel zu erreichen, wurde eine Vielzahl der Wanderwege im Éislek auf Grundlage der bestehenden Infrastruktur verändert und attraktiver gestaltet. Darüber hinaus ist eine neue Kategorie an Rundwanderwegen hinzugekommen, die **18 sogenannten Éislek Pied**. Sie erfüllen besonders strenge Qualitätskriterien der Europäischen Wandervereinigung und versprechen damit beste Wanderqualität. Neben der Überarbeitung der Wegeverläufe ist die neue einheitliche Kennzeichnung der 1900 km Wanderwege Hauptbestandteil des Projekts.

Zu dieser Überarbeitung gehören natürlich auch die Auto-Pédestres Wanderwege. Um das Wanderangebot übersichtlicher zu gestalten, wurden die verschiedenen Kategorien an Wanderwegen aufeinander abgestimmt, sodass unnötige Überschneidungen und Mehrfachmarkierungen vermieden werden konnten.

Folglich werden einige, derzeit noch existierende, Auto-Pédestres Wanderwege abgebaut und durch Alternativen ersetzt. Diese Alternativen können z.B. die Éislek Pied oder lokale Wanderwege sein.

Dazu kommt ein neues Markierungszeichen für die Auto-Pédestres Wanderwege, welches an das einheitliche Format aller Markierungszeichen angepasst wurde. Passend dazu wurde auch die Startplakette der Auto-Pédestres überarbeitet. Um kohärent mit allen anderen Wanderwegen zu bleiben, werden die Auto-Pédestres Wanderwege nun auch in zwei Richtungen markiert.

Neues Markierungszeichen Auto-Pédestres



Altes Zeichen
Auto-Pédestres



Neues Zeichen
Auto-Pédestres






































Ein neuer Vierkantpfosten mit neuen Markierungszeichen



Die neue Startplakette der Auto-Pédestres, mit Verlinkung via QR-Code auf die Tour

Übersichtstabelle

Die folgende Tabelle zeigt die Circuits Auto-Pédestres, die bis Ende 2022 **durch eine Alternative ersetzt werden**. Die Startpunkte der alternativen Wanderwege sind am alten Startpunkt ausgewiesen. Der Abbau dieser Circuits Auto-Pédestres erstreckt sich voraussichtlich von September bis Dezember 2022.

Auto-Pédestres, welche abgebaut werden:	Alternativen:
Bavinge	→  Eislek Pad Bavinge
Bettendorf I	→  Eislek Pad Bettendorf
Boulaide II	→  Wanderweg BL 4
Brachtenbach	→  Wanderweg WN 3
Brandenbourg	→  Wanderweg TA 4
Breidfeld	→  Auto-Pédestre Binsfeld (Start in Binsfeld)
Clervaux	→  Wanderweg CL 2
Diekirch I	→  Eislek Pad Diekirch
Doncols	→  Wanderweg WS 4
Erpeldange-sur-Sûre	→  Wanderweg DK 2
Eschdorf I	→  Wanderweg ES 2
Esch-sur-Sûre II	→  Eislek Pad Esch-sur-Sûre
Eselborn	→  Eislek Pad Clervaux
Ettelbruck I	→  Wanderweg ET 2
Heinerscheid	→  Wanderweg CL 3 oder  Eislek Pad Heinerscheid
Holler	→  Auto-Pédestre Binsfeld oder  Wanderweg WW 3
Hoscheid	→  Eislek Pad Hoscheid
Hosingen	→  Wanderweg PH 4
Insenborn	→  Eislek Pad Insenborn
Kautenbach	→  Eislek Pad Kautenbach
Knaphoscheid	→  Wanderweg WI 3
Koetschette	→  Wanderweg RB 3 oder  Auto-Pédestre Rambrouch
Lellingen	→  Wanderweg KI 5
Liefrange	→  Wanderweg LH 3
Rombach-Martelange	→  Wanderweg RB 9 oder  Auto-Pédestre Bigonville
Troisvierges I	→  Wanderweg TV 3
Troisvierges II	→  Wanderweg TV 2
Vianden II	→  Wanderweg VI 2
Weiswampach I	→  Auto-Pédestre Weiswampach
Welscheid I	→  Wanderweg BS 5
Welscheid II	→  Wanderweg BS 5

Neue Print- und Onlinemedien dienen in Zukunft der einheitlichen Kommunikation der Wanderregion. So werden zehn Wanderkarten sowie ein Booklet mit ausgewählten Wandertipps und eine Broschüre mit Wanderinspirationen in sämtlichen Tourist-Informationen erhältlich sein. Online werden alle Wanderwege übersichtlich auf den Websites www.visit-eislek.lu, www.visitluxembourg.com und www.geoportail.lu, in der Eislek App und auf den Plattformen komoot und Outdooractive dargestellt. Dies wird dem Wanderer zukünftig die Auswahl und Planung des Wandererlebnisses erleichtern.